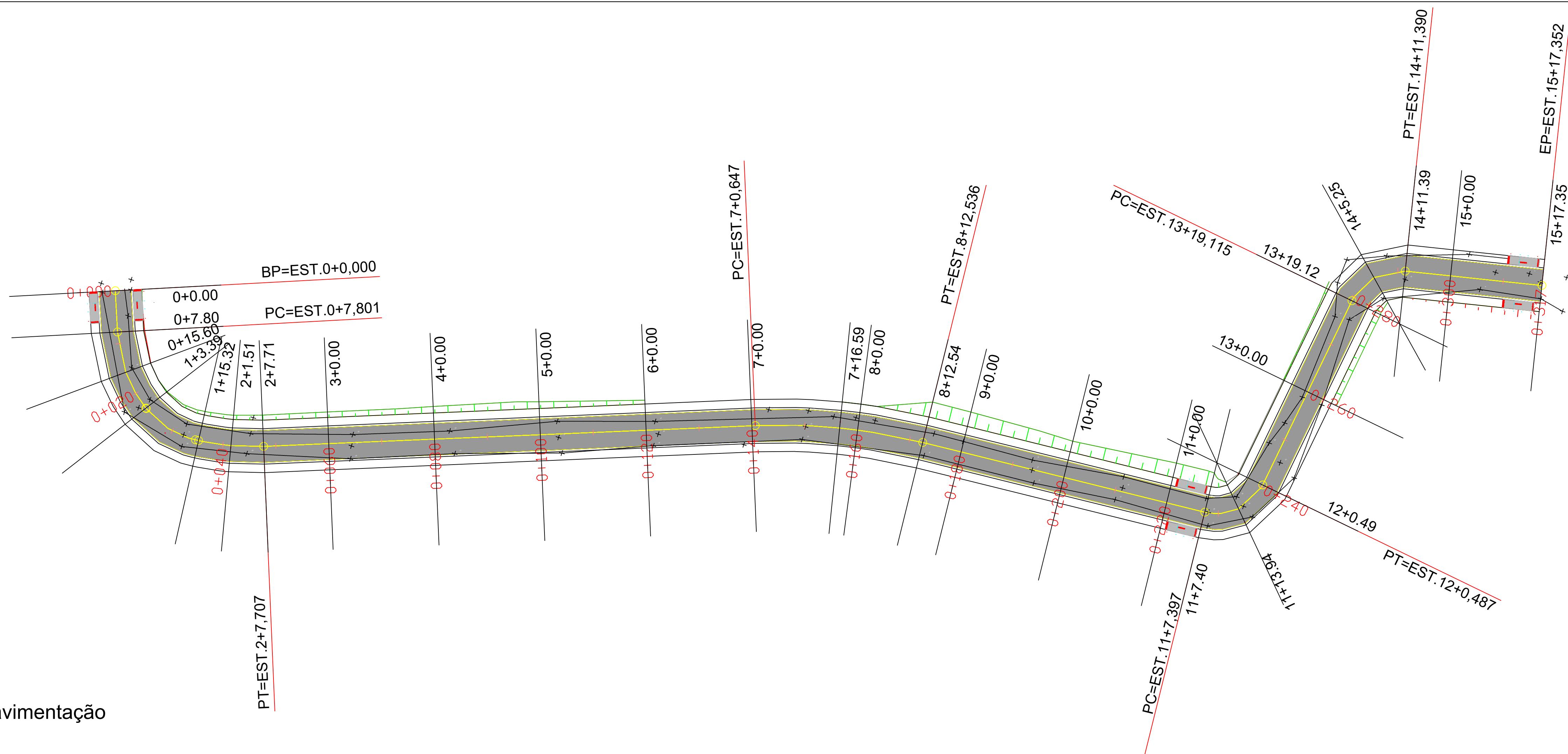


# 1

## Planta Baixa Pavimentação

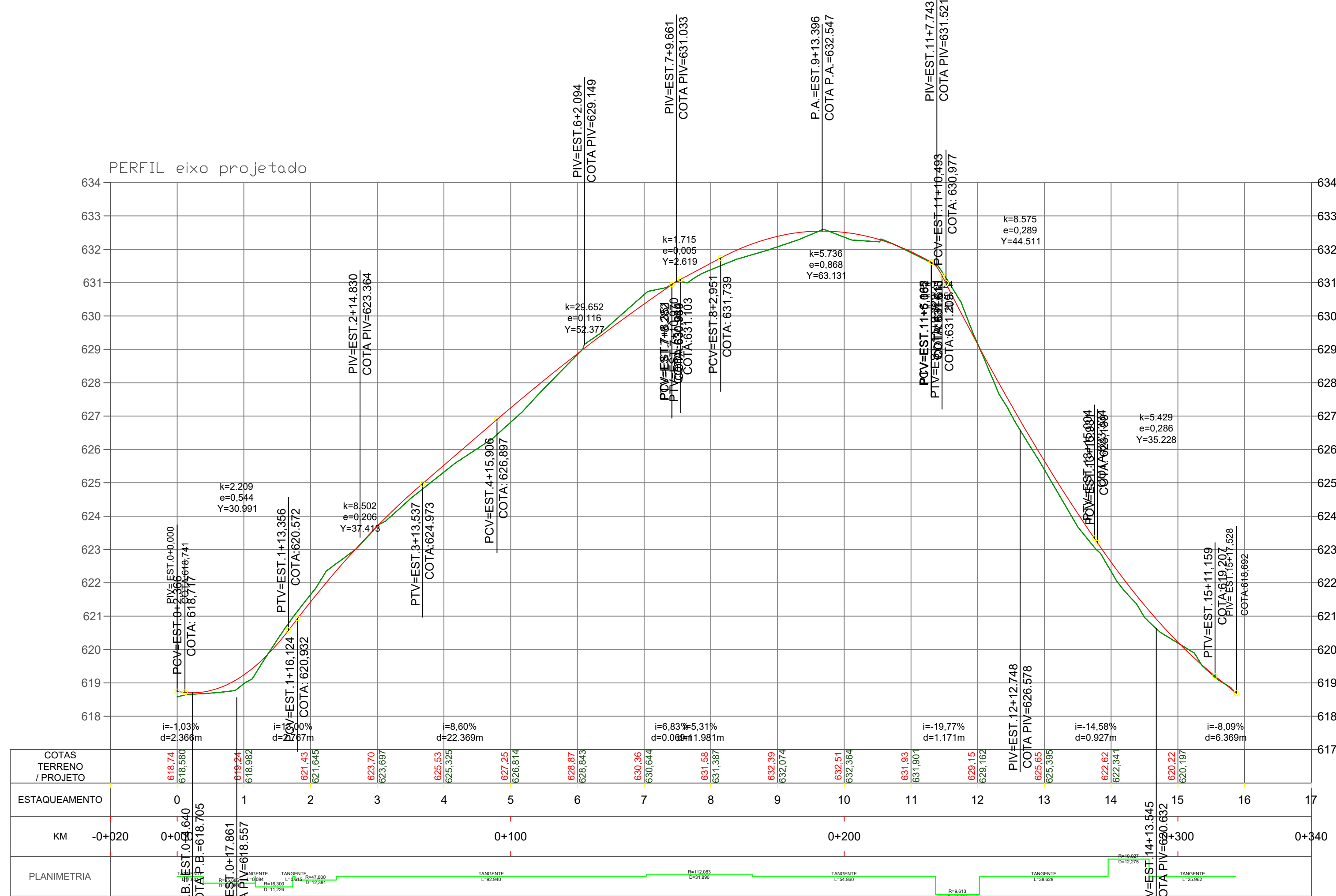
ESC: 1:500



# 2

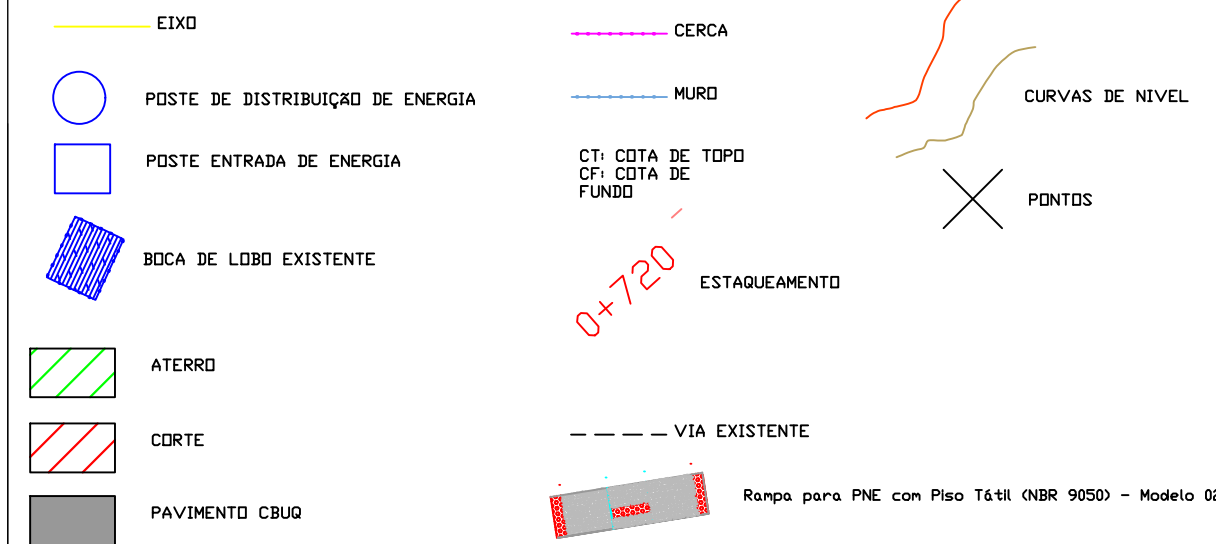
## Perfil longitudinal

20X5



VOLUME TOTAL						
Estaca	Área de Corte (m²)	Área de Aterro (m²)	Volume de Corte (m³)	Volume de Aterro (m³)	Volum. Corte Acum. (m³)	Volum Aterro Acum. (m³)
0+0,00	1,36	0,03	0,00	0,00	0,00	0,00
0+7,80	2,38	0,00	14,57	0,11	14,57	0,11
0+15,60	1,50	0,00	13,86	0,00	28,43	0,11
1+3,39	0,87	0,01	8,49	0,03	36,92	0,14
1+15,32	2,52	0,13	19,05	0,60	55,97	0,75
2+1,51	2,90	0,25	16,42	1,06	72,39	1,81
2+7,71	2,83	0,44	17,33	1,92	89,72	3,72
3+0,00	0,92	0,77	23,04	7,44	112,76	11,17
4+0,00	0,91	0,80	18,33	15,68	131,09	26,85
5+0,00	0,03	2,30	9,46	30,95	140,54	57,80
6+0,00	2,14	0,28	21,70	25,77	162,24	83,57
7+0,00	4,35	0,00	64,83	2,80	227,07	86,37
7+16,59	1,05	1,08	44,71	9,26	271,79	95,63
8+0,00	1,00	1,16	3,49	3,95	275,27	99,58
8+12,54	0,13	2,81	7,06	25,97	282,33	125,55
9+0,00	0,26	2,70	1,43	20,57	283,76	146,12
10+0,00	1,15	1,55	14,02	42,46	297,78	188,57
11+0,00	1,37	2,39	25,17	39,37	322,95	227,95
11+7,40	1,84	2,06	11,87	16,45	334,82	244,40
11+13,94	3,60	0,08	17,45	3,31	352,27	247,71
12+0,49	2,88	0,05	18,76	0,32	371,03	248,03
13+0,00	1,06	1,16	38,50	11,75	409,53	259,77
13+19,12	0,83	0,89	18,14	19,53	427,67	279,30
14+5,25	0,48	0,41	4,06	3,12	431,73	282,42
14+11,39	1,01	0,11	3,35	1,71	435,08	284,13
15+0,00	3,51	0,13	19,43	1,07	454,51	285,20
15+17,35	6,96	0,00	90,80	1,17	545,31	286,36

## LEGENDA



Título: <b>PROJETO DE PAVIMENTAÇÃO E URBANIZAÇÃO</b>		Folha: <b>01/03</b>
Objetivo: <b>Estudos e Projetos</b>		
Município: <b>Município de Nova Esperança do Sudoeste - Rua José Senen</b>		
Proprietários: <b>Município de Nova Esperança do Sudoeste</b>		
ESTACA INICIAL <b>0+000</b>	ESTACA FINAL <b>0+317</b>	COMPRIMENTO <b>317 m</b>
Escala: <b>1 / 500</b>	Data: <b>02/10/2025</b>	Estado: <b>PR</b>
Proprietário: <b>Município de Nova Esperança do Sudoeste</b>		Responsável Técnico: <b>Bruna Carolina Jachinski CREA: RS-263013/D</b>